Piano di Protezione Civile Comunale

Ann. 2023

SEZIONE G2

SCENARIO DI RISCHIO DI FRANE E DI DISSESTO IDROGEOLOGICO

TAV. II: CARTA DEI CAMPI DI CARTOGRAFIA DELLE SCENARI DI DISSESTO IDROGEOLOGICO

Geol. Francesco Liberti

Collaboratori: Geol. Sergio Saracino Geol. Francesco Latino

Scala 1:10.000

Legenda

- Confine Comunale

Aree a pericolosità geomorfologica

- Aree a pericolosità elevata PG2
- Aree a pericolosità molto elevataPG3
- Cave ipogee rilevate
- Pozzi di accesso ed estrazione
- Sinkhole da crollo di cava ipogea
- Punti critici
- Punti di osservazione

Numero	Simbolo	Punto critico	Codice ID	Coordinata X	Coordinata Y
1	C28	Pozzo di accesso con dissesti nava 840	075026_PC_028	772157,5	4445796,93
2	C29	Pozzo di accesso e sinkhole Canale Signorella/Scaccato S.P.198	075026_PC_029	771957,13	4445056,7
3	C30	Area critica pozzo di accesso e galleria crollo via trecchia del Capo 1996	075026_PC_030	775214,45	4445010,52
4	C31	Sinkhole rattivato da più eventi pluviometrici intensi e ricorrenti	075026_PC_031	775256,82	4445080,90
5	C32	Area instabile Villa Bardoscia	075026_PC_032	775376,63	4444835,06
6	C33	Cave BR a rischio crollo	075026_PC_033	777421,04	4444435,55
7	C34	Area con dissesti Cava B11 -B16 in prossimità SP198	075026_PC_034	772885,47	4444789,55
8	C35	Area con dissesti Cava B17 in prossimità SP 198	075026_PC_035	772866,52	4444407,9
9	C36	Area con dissesti via vicinale Mandrò - Cave B78 - B114 - B73	075026_PC_036	773392,27	4444131,44
10	C37	Area crollo Signorella	075026_PC_037	772814,64	4443573,97
11	C38	Area critica Paradisi	075026_PC_038	772468,86	4443405,93
12	C39	Area con dissesti marcati via vicinale Nicca - Cava B113	075026_PC_039	771800,69	4444234,55
13	C40	Area con dissesti marcati Cava B123 in prossimità vicinale Rognuso	075026_PC_040	773897,12	4443547,26
14	C41	Area con dissesti in prossimità e cavità sottoposte vicinale Marti	075026_PC_041	774157,29	4443585,28

Numero	Tipologia Punto di Osservazione	Codice ID	Coordinata X	Coordinata Y
51	Osservazione diretta	075026_PO_051	772761,79	4445847,2
52	Osservazione diretta	075026_PO_052	772992,91	4445886,58
53	Osservazione diretta	075026_PO_053	773108,65	4445934,19
54	Osservazione diretta	075026_PO_054	773205,22	4446017,76
55	Osservazione diretta	075026_PO_055	772487,03	4444766,3
56	Osservazione diretta	075026_PO_056	772253,98	4444480,86
57	Osservazione diretta	075026_PO_057	772944,81	4444756,88
58	Osservazione diretta	075026_PO_058	772903,68	4444727,44
59	Osservazione diretta	075026_PO_059	772292,37	4444575,29
60	Osservazione diretta	075026_PO_060	773829,68	4443743,93
61	Osservazione diretta	075026_PO_061	772424,54	4443405,57
62	Osservazione diretta	075026_PO_062	773876,11	4444317,75
63	Osservazione diretta	075026_PO_063	773028,16	4443987,21
64	Osservazione diretta	075026_PO_064	774032,55	4443657,28

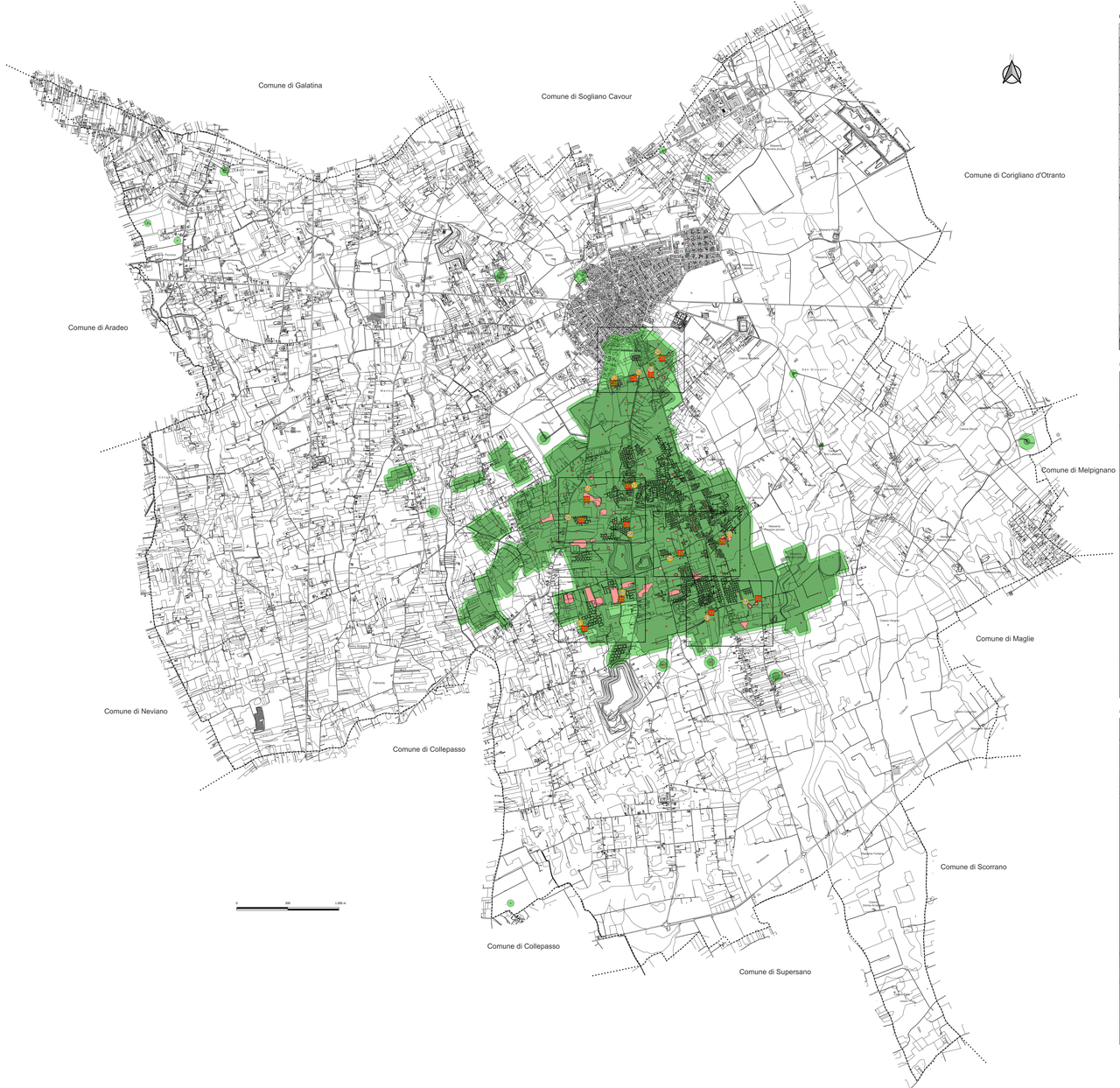

Particolare Centro abitato Scala 1:2000

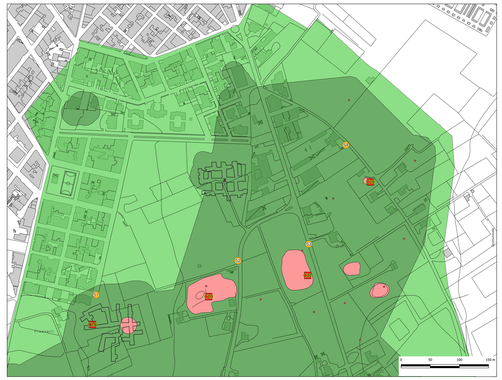

Particolare Villa Bardoscia - Cristallino Scala 1:2000

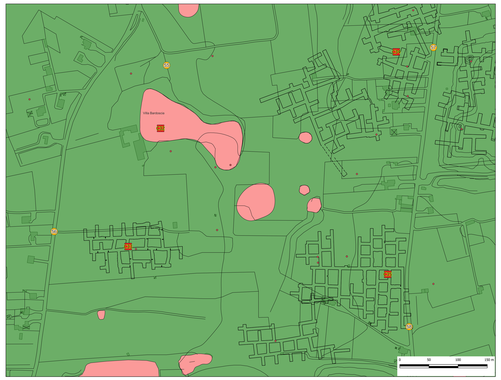

Particolare Mandrò - Nicca Scala 1:2000

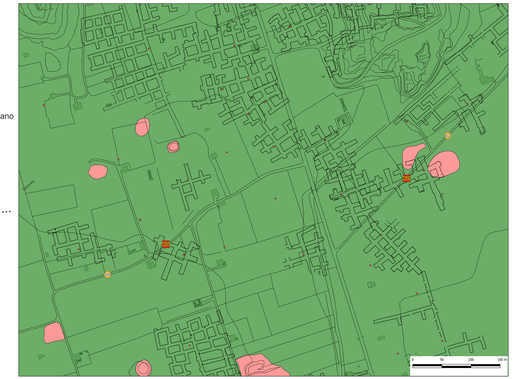

Particolare Paradisi - Signorella Scala 1:2000

Particolare Rognuso - Marti Scala 1:2000