# Piano di Protezione Civile Comunale

Ass. 2021

SEZIONE 02

SCENARI DI RISCHIO DI EVENTO

RISCHIO IDROGEOLOGICO

TAV. 12A - 075026_DSF_001 CARTOGRAFIA DELLO SCENARIO DI RISCHIO DA SINEPOLE

Cecl. Francesco Liseri

Collaboratori: Cecl. Sergio Saracino - Cecl. Francesca Lanna

Scala 1:10.000

## Legenda

- Confine Comunale

Aree a pericolosità geomorfologica

- Aree a pericolosità elevata PG2
- Aree a pericolosità molto elevataPG3
- Cave ipogee rilevate
- Pozzi di accesso ed estrazione
- Sinkhole da crollo di cava ipogea
- Punti critici
- Punti di osservazione

Viabilità

- Strade Provinciali
- Strade Provinciali tratto interno

Perimetrazione centro abitato Del. G.C. 107.1995 e 102.2007

- Centro Urbano
- Zona Artigianale - Industriale

Linee di trasporto pubblico su gomma

- STP da e per Ecotelve
- FSE direzione Galatina
- FSE da Galatina ad Aradeo e viceversa
- FSE direzione Maglie

Fermate

- STP
- FSE

| N. | Fermata | Coord. X | Coord. Y |
|---|---|---|---|
| 1 | STP | 772442,88 | 4446048,62 |
| 2 | FSE | 772451,72 | 4446046,24 |
| 3 | FSE | 772540,2 | 4446032,72 |
| 4 | FSE | 772590,38 | 4446286,4 |
| 5 | FSE | 772676,42 | 4446322,37 |
| 6 | FSE | 772629,88 | 4447004,4 |
| 8 | FSE | 772594,35 | 4447002,75 |
| 7 | STP | 772712,71 | 4447014,9 |
| 9 | FSE | 772711,76 | 4447015,95 |
| 10 | FSE | 772328,85 | 4446697,78 |

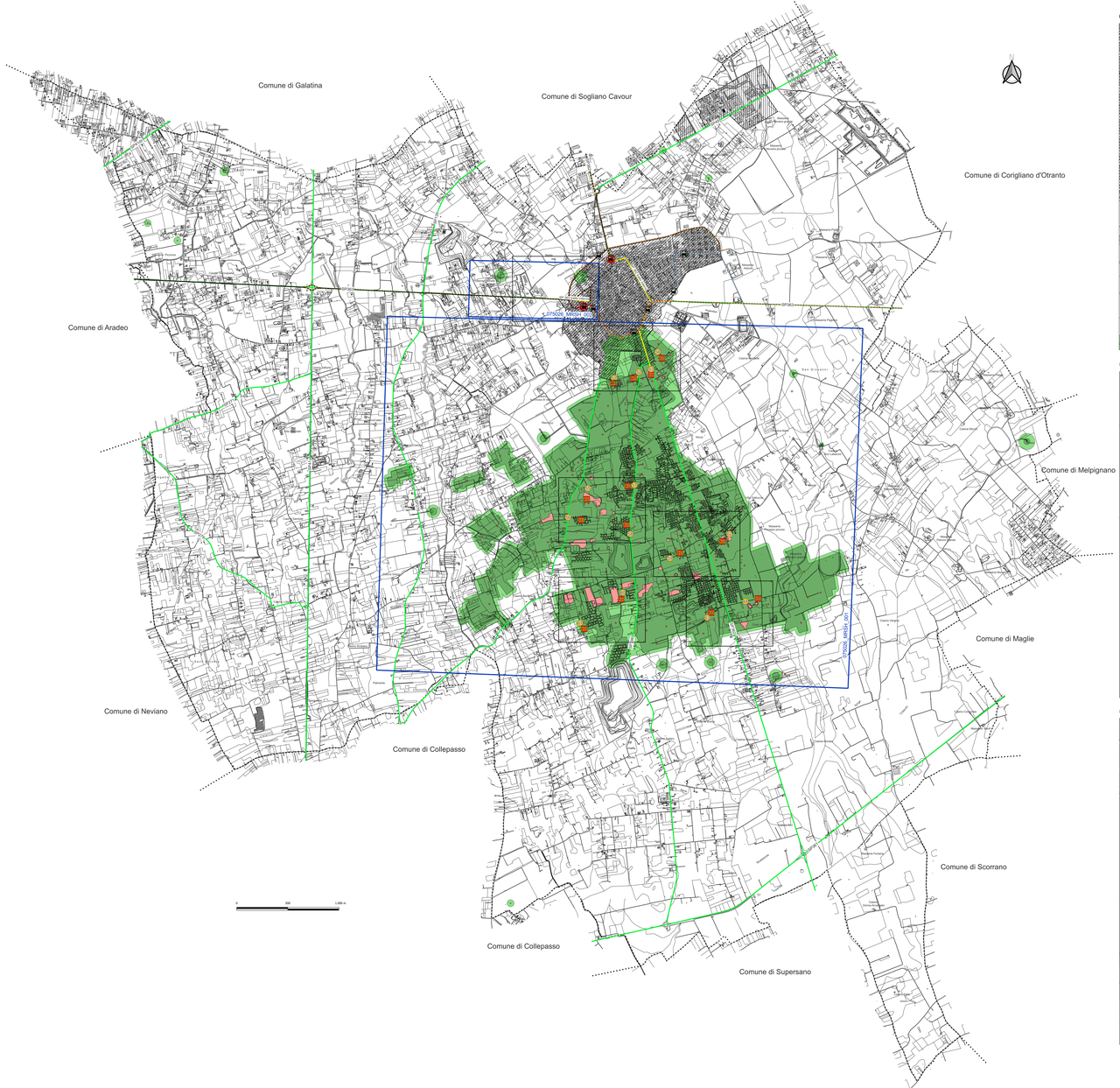


Particolare Centro abitato Scala 1:2000

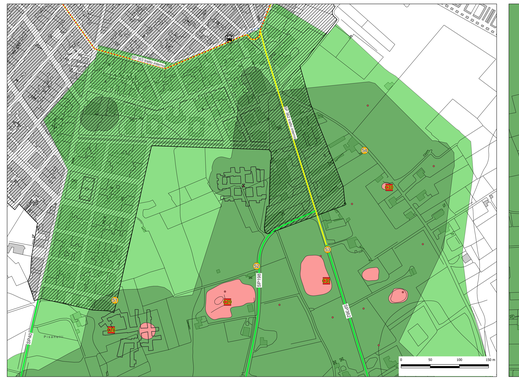

Particolare Villa Bardoscia - Cristallino Scala 1:2000

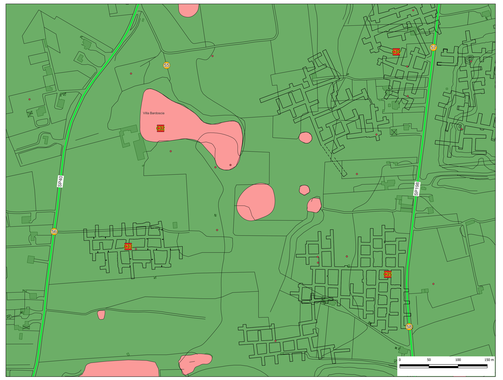

Particolare Mandrò - Nicca Scala 1:2000

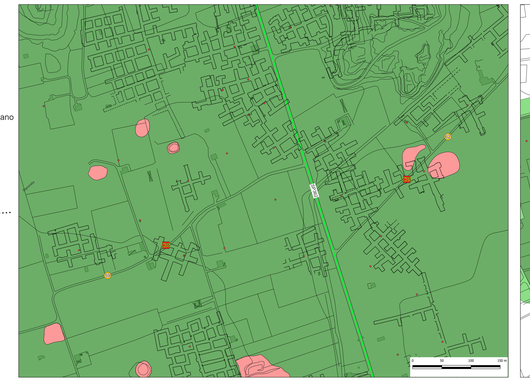

Particolare Paradisi - Signorella Scala 1:2000

Particolare Rognuso - Manti Scala 1:2000

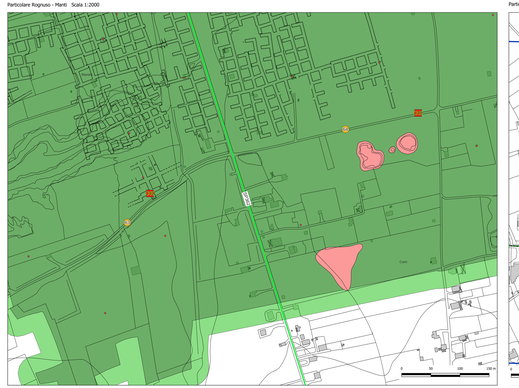
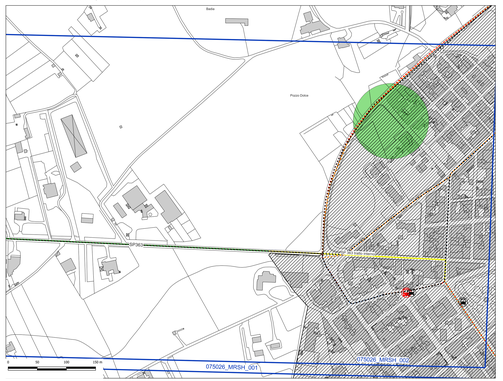
Particolare Centro Abitato Nord Ovest - Signorella Scala 1:2000