Piano di Protezione Civile Comunale

Ass. 2023

SEZIONE C2

SCENARI DI RISCHIO E DI EVENTO

RISCHIO IDROGEOLOGICO

TAV. 10A - 075026_RA_001 - CARTOGRAFIA DELLO SCENARIO DI RISCHIO E DI ALLUVIONE

Geol. Francesco Liberi

Collaboratori: Geol. Sergio Saracino - Geol. Francesca Lanza

Legenda

Scala 1:10.000

- Confine Comunale
- Macroarea di Rischio

Aree a pericolosità idraulica

- Area ad alta pericolosità idraulica AP
- Area a media pericolosità idraulica MP
- Area a bassa pericolosità idraulica BP
- Aree soggette ad allagamento (da PUG e studi pregressi)

Canali

- Canale artificiale
- Corso d'acqua episodico
- Corso d'acqua episodico tombato
- Voragini e inghiottitoi
- Punti critici
- Punti di osservazione

Viabilità

- Strade Provinciali
- Strade Provinciali tratto interno

Perimetrazione centro abitato Del. G.C. 107.1995 e 102.2007

- Centro Urbano
- Zona Artigianale - Industriale

Linee di trasporto pubblico su gomma

- STP da e per Ecotekne
- FSE direzione Galatina
- FSE da Galatina ad Aradeo e viceversa
- FSE direzione Maglie

Fermate

- STP
- FSE

id	Fermata	Coord. X	Coord. Y
1	STP	772942,68	4446048,82
2	FSE	772451,72	4446049,26
3	FSE	772543,2	4446132,72
4	FSE	772490,38	4446296,4
5	FSE	772676,42	4446322,32
6	FSE	772428,86	4447068,4
8	FSE	772594,35	4447092,79
7	STP	772712,71	4447014,9
9	FSE	772711,76	4447015,56
10	FSE	772328,85	4446849,76

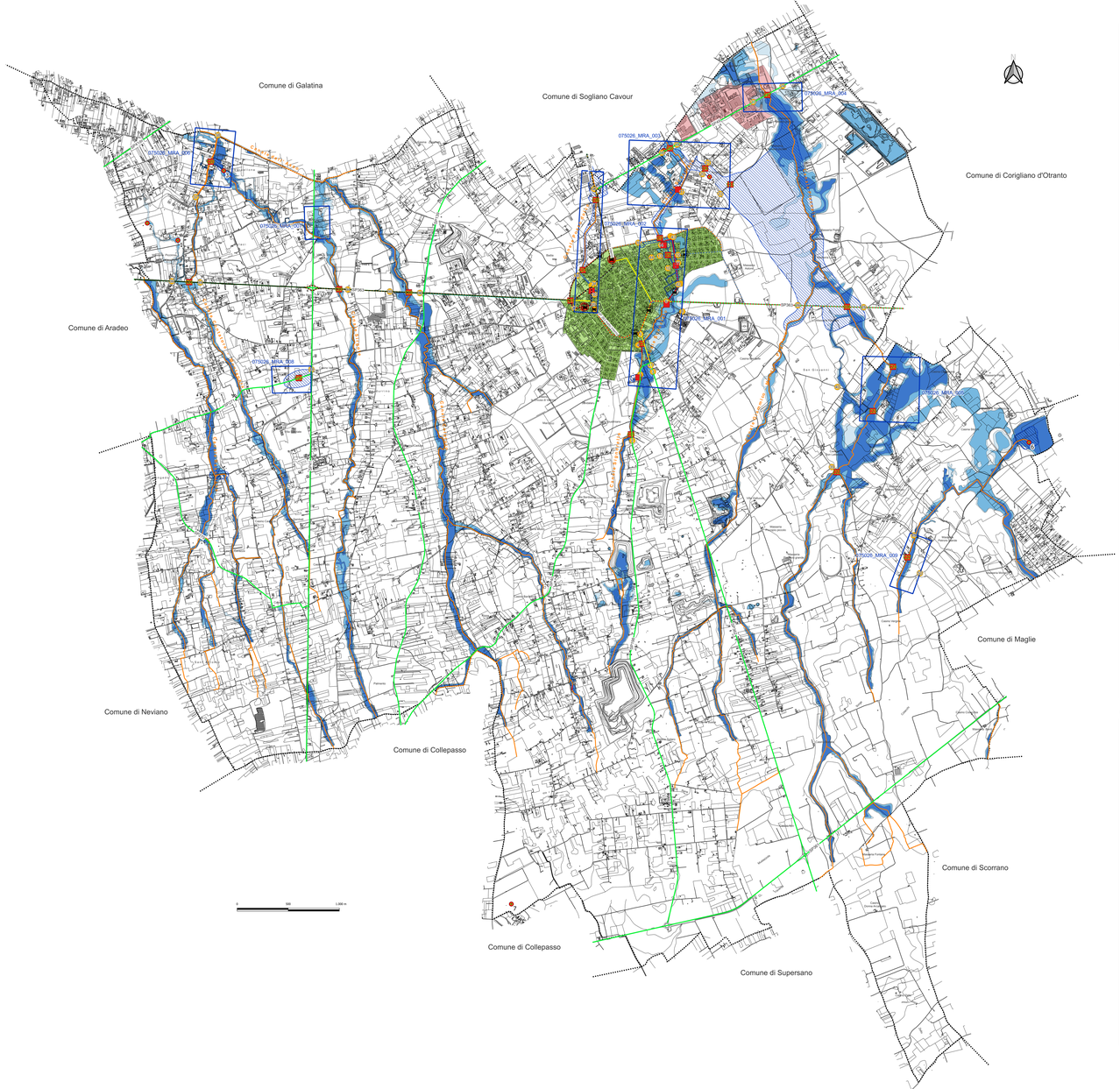

Particolare Centro abitato Macroarea 001 - Scala 1:5000

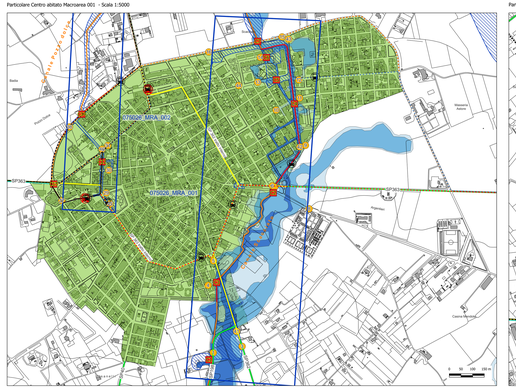

Particolare Centro abitato Macroarea 002 - Scala 1:5000

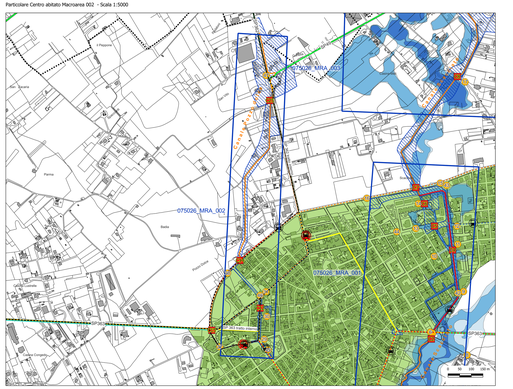

Particolare Macroarea 003 - Scala 1:5000

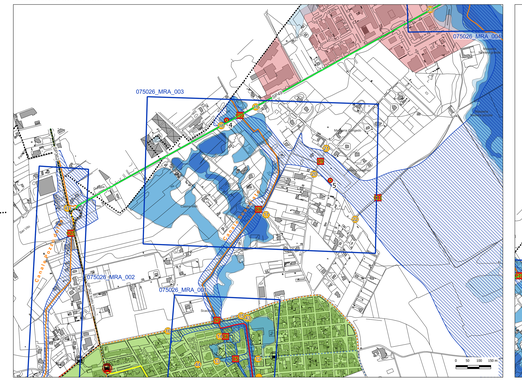

Particolare Macroarea 004 - Scala 1:5000

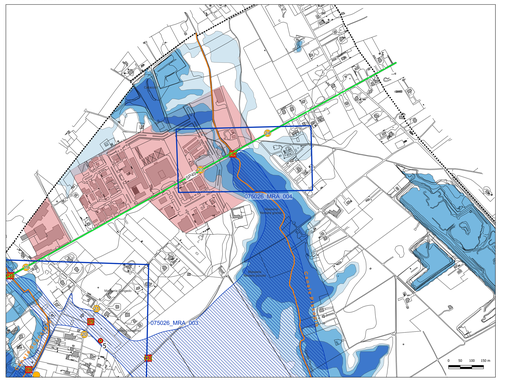

Particolare Macroarea 005 - Scala 1:5000

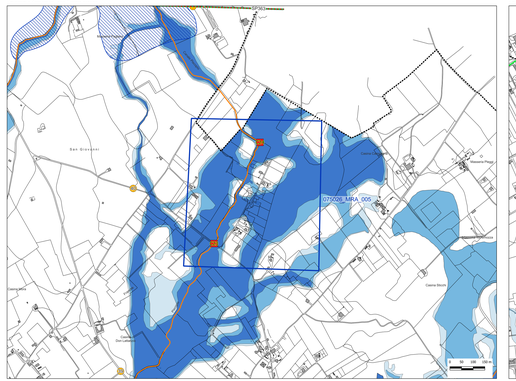
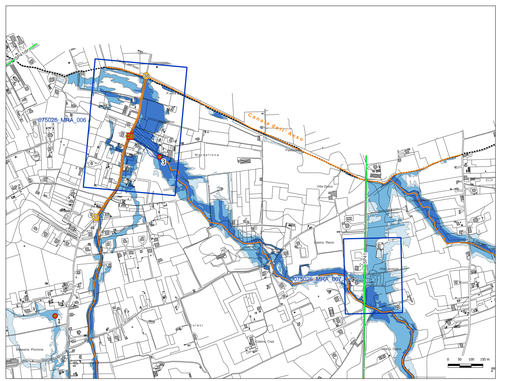
Particolare Macroaree 006 e 007 - Scala 1:5000